



**КОМИТЕТ ИМУЩЕСТВЕННЫХ ОТНОШЕНИЙ
АДМИНИСТРАЦИИ ПЕРМСКОГО МУНИЦИПАЛЬНОГО ОКРУГА**

РЕШЕНИЕ

о размещении объектов № 1479

Пермский край
Пермский округ

05.06.2024

Комитет имущественных отношений администрации Пермского муниципального округа разрешает Публичному акционерному обществу «Россети Урал» (ИНН 6671163413, ОГРН 1056604000970, почтовый адрес: 620026, г. Екатеринбург, ул. Мамина Сибиряка, д. 140)

размещение объекта: «строительство ВЛ 0,4 кВ с установкой ПУ для электроснабжения деревни Меркушево (4500091034) (Григоренко М.М.)»

на землях государственная собственность на которые не разграничена.

на срок бессрочно

Местоположение: Пермский край, Пермский муниципальный округ, д. Меркушево, ул. Бирюзовая.

Приложение: схема предполагаемых к использованию земель или земельных участков.

Особые условия использования:

1) При установке опор электросетевого хозяйства учесть параметры ширины проезда улично-дорожной сети, во избежание сужения полосы отвода дороги. Установить опоры на расстоянии не более 2 метров от границ земельного участка.

2) При условии получения разрешения на производство земляных работ.

Заместитель председателя комитета



(подпись, печать)

М.В. Королева

Схема предполагаемых к использованию земель или части земельного участка

Объект: "Строительство ВЛ 0,4 кВ с установкой ПУ для электроснабжения деревни Меркушево (4500091034) (Григоренко М.М.)"

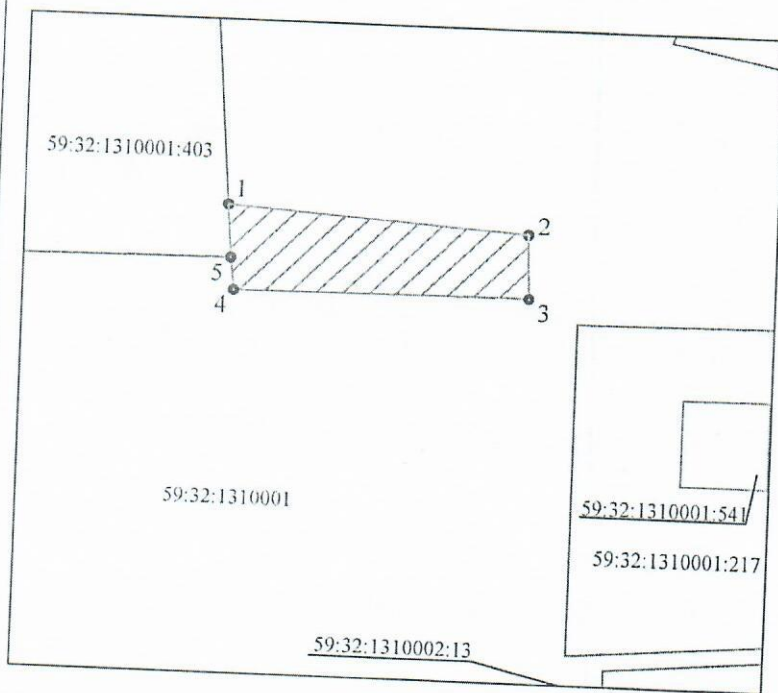
Местоположение: Пермский край, Пермский муниципальный округ, д. Меркушево, ул. Бирюзовая

Площадь земель или части земельного участка, кв. м.: 105

Категория земель: Земли населенных пунктов

Вид разрешенного использования земельного участка:







Цель использования: Под объекты инженерного оборудования электроснабжения (Строительство ВЛ 0,4 кВ с установкой ПУ для электроснабжения деревни Меркушево (4500091034) (Григоренко М.М.))



Описание границ смежных землепользователей:
 - от точки 1 до точки 5 - земли в государственной или муниципальной собственности, права на которые не разграничены;
 - от точки 5 до точки 1 по границе земельного участка с кадастровым номером 59:32:1310001:403

Координаты характерных точек МСК-59		
№	X	Y
1	499875,75	2242427,49
2	499874,44	2242448,14
3	499870,04	2242448,31
4	499869,84	2242428,06
5	499872,08	2242427,79
1	499875,75	2242427,49

Условные обозначения:

-  - предполагаемые к использованию земли;
-  - существующая часть границы земельного участка, имеющиеся в ЕГРН сведения о которой достаточны для определения ее местоположения;
-  - граница кадастрового квартала;
-  - характерная точка границы испрашиваемого земельного участка;
-  - границы зон, с особыми условиями использования территории внесенные в ЕГРН;
-  - существующая часть границы здания, сооружения, объекта незавершенного строительства, имеющиеся в ЕГРН сведения о которой достаточны для определения ее местоположения;

Заявитель: _____ / Субботин О.А.